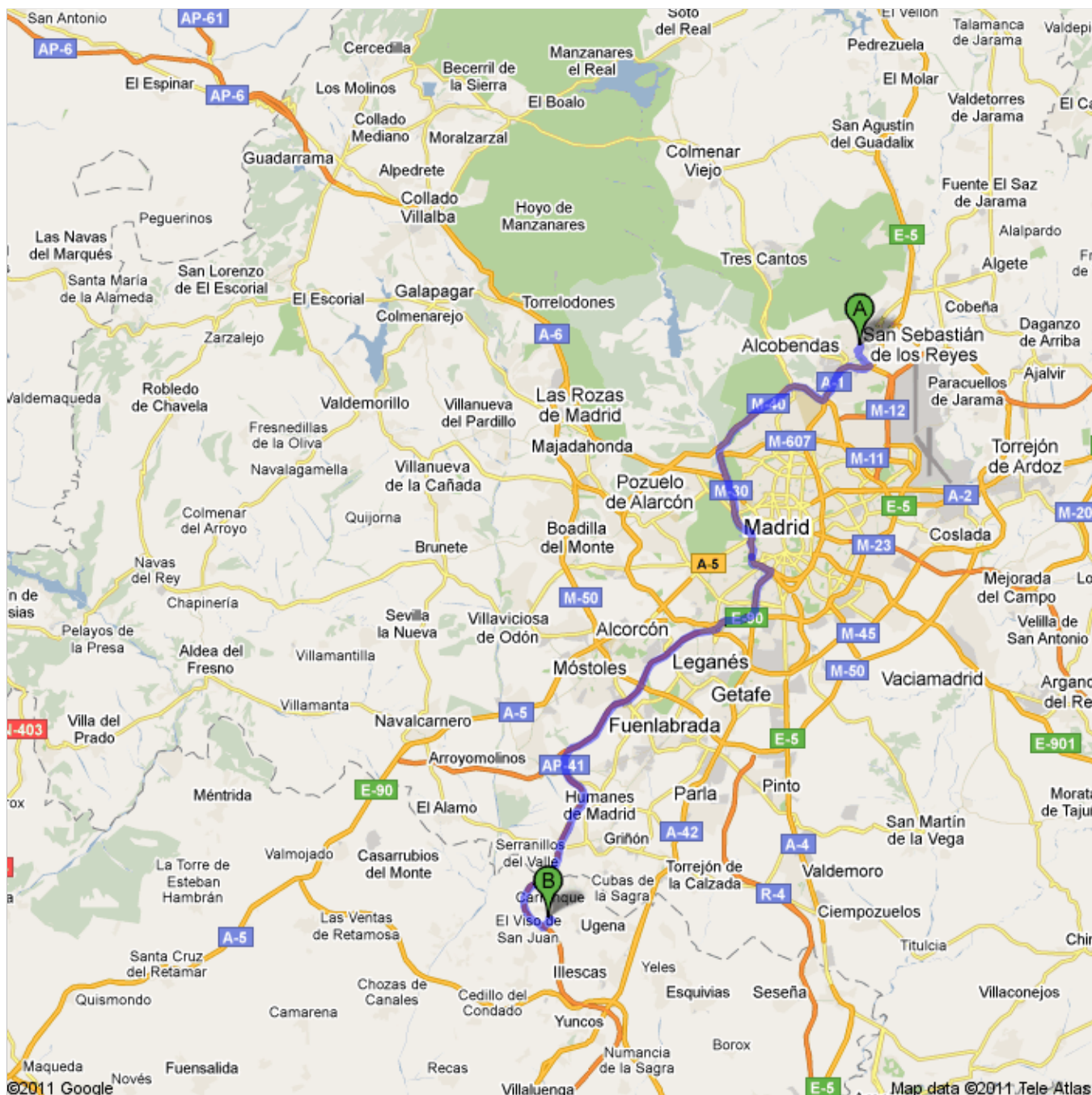




### Cómo llegar a Av de la Chopera, 45216 Carranque 67,8 km – aprox. 53 min





## San Sebastián de los Reyes

1. Dirígete hacia el **suroeste** en **Calle de San Roque** hacia **Travesía de las Fuentes**

avanza 75 m  
total: 75 m



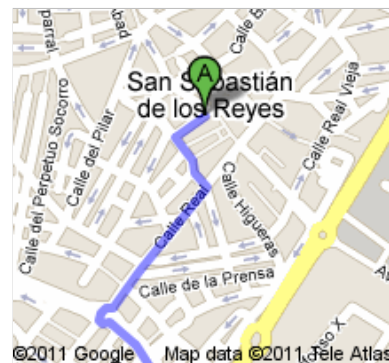
2. Gira a la izquierda en **Plaza de la Iglesia**

avanza 130 m  
total: 200 m



3. Gira a la derecha en **Calle Real**  
Aprox. 1 min

avanza 300 m  
total: 500 m



4. Gira a la derecha para continuar en **Calle Real**

avanza 16 m  
total: 550 m





5. Gira ligeramente a la izquierda para continuar en **Calle Real**



avanza 33 m  
total: 550 m



6. Gira ligeramente a la izquierda en **Av de España**



avanza 23 m  
total: 600 m



7. Gira a la derecha para continuar en **Av de España**  
Aprox. 1 min



avanza 900 m  
total: 1,5 km

8. En la rotonda, toma la **segunda** salida en dirección **Ctra Barajas**  
Aprox. 1 min



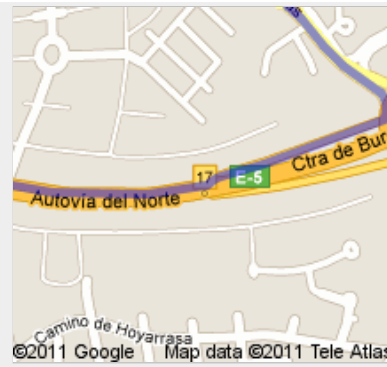
avanza 650 m  
total: 2,1 km

9. En la rotonda, toma la **primera** salida por el ramal **E-5/A-1** en dirección **R-2/M-50/Burgos/Barajas**  
Aprox. 1 min



avanza 400 m  
total: 2,6 km

10. Incorpórate a **E-5/A-1**  
Aprox. 4 min



avanza 4,1 km  
total: 6,7 km

- ↗ 11. Toma la salida **13** e incorpórate a **Autopista M-40/ M-40**  
Aprox. 8 min



avanza 10,0 km  
total: 16,7 km

- ↗ 12. Toma la salida **51** e incorpórate a **Calle 30**  
Aprox. 9 min



avanza 11,3 km  
total: 28,1 km

- ↗ 13. Toma la salida por **A-42** en dirección **Toledo**  
Aprox. 4 min



avanza 3,5 km  
total: 31,5 km

- ↗ 14. Toma la salida **6** e incorpórate a **Autopista M-40/ M-40**  
Aprox. 1 min



avanza 1,4 km  
total: 32,9 km

15. Gira ligeramente a la derecha en **R-5** (indicaciones para **Leganés/Via Lusitana/Toledo/Badajoz**)  
**Carretera parcialmente con peajes**  
 Aprox. 10 min



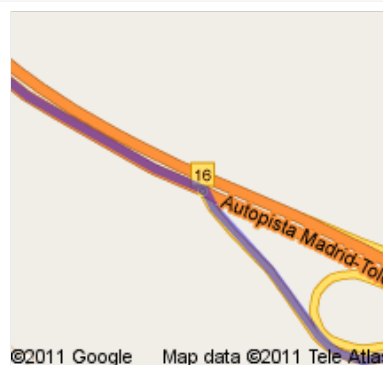
avanza 16,4 km  
 total: 49,3 km

16. Toma la salida **15** para incorporarte a **AP-41** en dirección **Toledo**  
**Carretera con peajes**  
 Aprox. 9 min



avanza 16,6 km  
 total: 65,9 km

17. Toma la salida **16** hacia **El Viso de San Juan/Carranque**  
**Carretera con peajes**  
 Aprox. 1 min



avanza 900 m  
 total: 66,8 km

18. Continúa recto  
**Carretera con peajes**



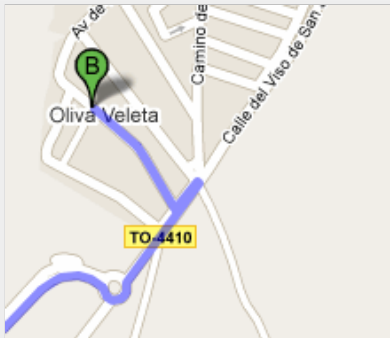
avanza 280 m  
 total: 67,1 km

19. En la rotonda, toma la **segunda** salida en dirección **TO-4410**



avanza 350 m  
 total: 67,4 km

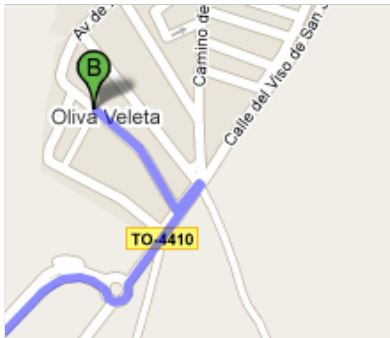
20. Gira a la izquierda en **Calle del Abeto**



avanza 7 m  
total: 67,4 km

©2011 Google Map data ©2011 Tele Atlas

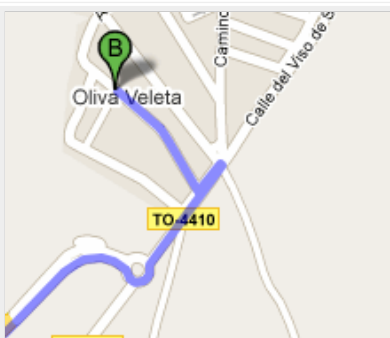
21. Toma la 1ª a la izquierda hasta **Calle de Olmos**



avanza 70 m  
total: 67,5 km

©2011 Google Map data ©2011 Tele Atlas

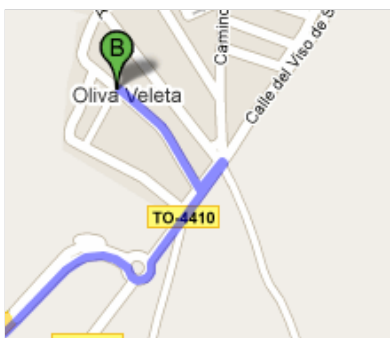
22. Gira a la derecha en **Calle de la Chopera**



avanza 5 m  
total: 67,5 km

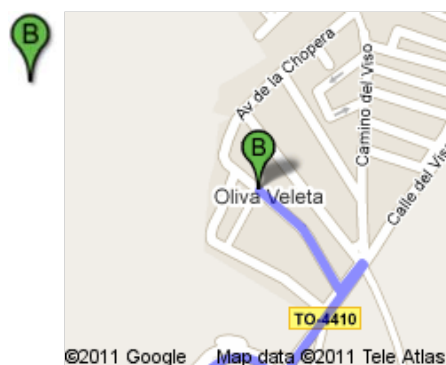
©2011 Google Map data ©2011 Tele Atlas

23. Continúa por **Av de la Chopera**.  
Aprox. 1 min



avanza 260 m  
total: 67,8 km

©2011 Google Map data ©2011 Tele Atlas



Av de la Chopera, 45216 Carranque

Estas indicaciones se ofrecen sólo a modo de planificación. Es posible que las obras, el clima, el tráfico u otros factores hagan variar el estado de las carreteras respecto a los resultados del mapa, por lo que deberías tener en cuenta estos aspectos al planificar la ruta. Debes respetar todas las señales y los avisos relacionados con la ruta.

Datos de mapa ©2011 Tele Atlas