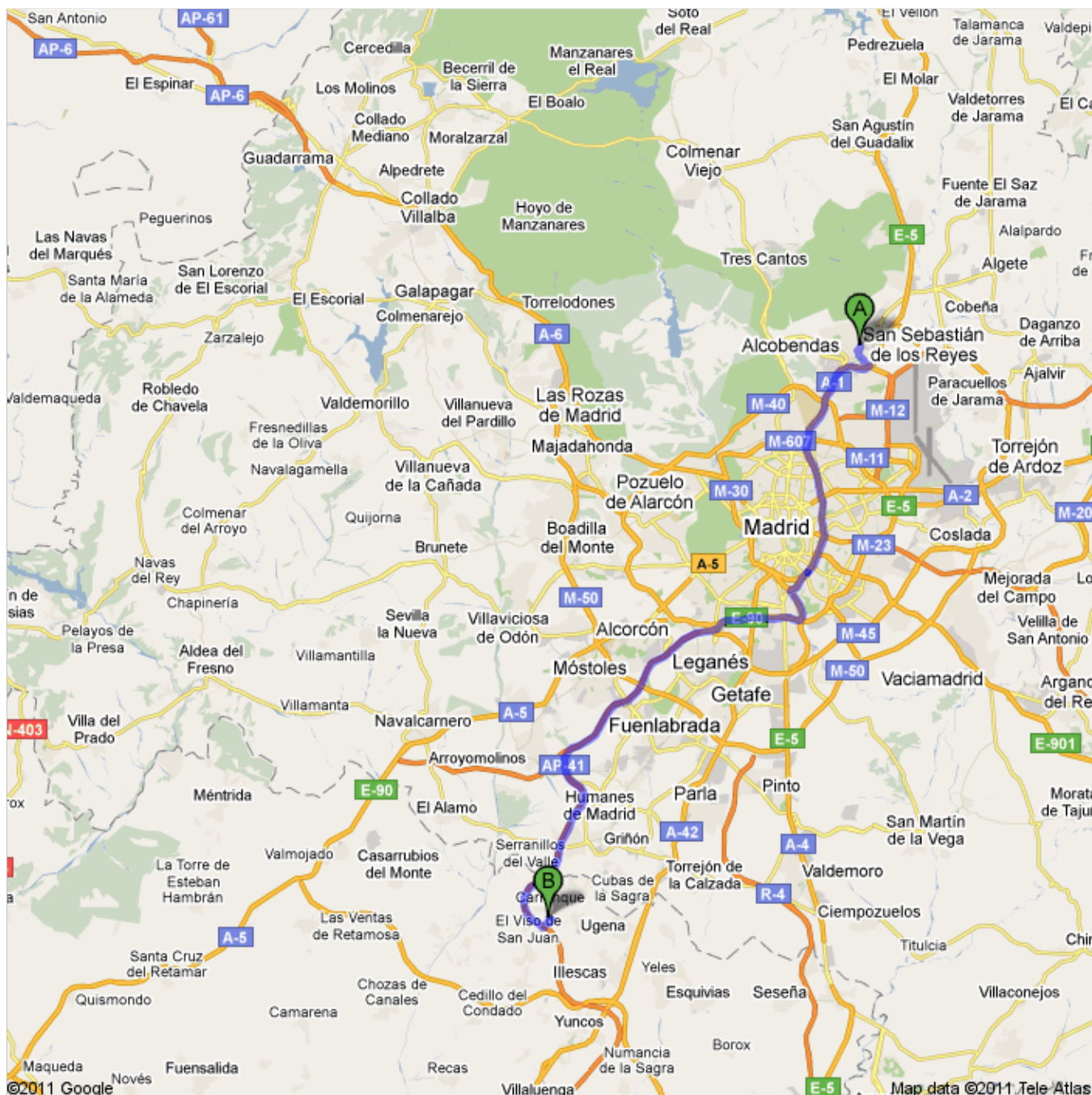






Cómo llegar a Av de la Chopera, 45216 Carranque 64,9 km – aprox. 51 min



 San Sebastián de los Reyes

	1. Dirígete hacia el suroeste en Calle de San Roque hacia Travesía de las Fuentes	avanza 75 m total: 75 m
	2. Gira a la izquierda en Plaza de la Iglesia	avanza 130 m total: 200 m
	3. Gira a la derecha en Calle Real Aprox. 1 min	avanza 300 m total: 500 m
	4. Gira a la derecha para continuar en Calle Real	avanza 16 m total: 550 m
	5. Gira ligeramente a la izquierda para continuar en Calle Real	avanza 33 m total: 550 m
	6. Gira ligeramente a la izquierda en Av de España	avanza 23 m total: 600 m
	7. Gira a la derecha para continuar en Av de España Aprox. 1 min	avanza 900 m total: 1,5 km
	8. En la rotonda, toma la segunda salida en dirección Ctra Barajas Aprox. 1 min	avanza 650 m total: 2,1 km
	9. En la rotonda, toma la primera salida por el ramal E-5/A-1 en dirección R-2/M-50/Burgos/Barajas Aprox. 1 min	avanza 400 m total: 2,6 km
	10. Incorpórate a E-5/A-1 Continúa hacia A-1 Aprox. 7 min	avanza 8,2 km total: 10,7 km
	11. Continúa por Calle 30. Aprox. 8 min	avanza 10,8 km total: 21,6 km
	12. Toma la salida de la izquierda e incorpórate a A-4 en dirección Algeciras/M-40/Córdoba Aprox. 4 min	avanza 3,3 km total: 24,9 km
	13. Toma la salida 6 hacia M-40 , en dirección A-42/A-5/A-6	avanza 550 m total: 25,4 km
	14. Gira a la derecha en Autopista M-40/M-40 Aprox. 3 min	avanza 4,6 km total: 30,0 km
	15. Gira ligeramente a la derecha en R-5 (indicaciones para Leganes/Via Lusitana/Toledo/Badajoz) Carretera parcialmente con peajes Aprox. 10 min	avanza 16,4 km total: 46,4 km
	16. Toma la salida 15 para incorporarte a AP-41 en dirección Toledo Carretera con peajes Aprox. 9 min	avanza 16,6 km total: 63,0 km
	17. Toma la salida 16 hacia El Viso de San Juan/Carranque Carretera con peajes Aprox. 1 min	avanza 900 m total: 63,9 km
	18. Continúa recto Carretera con peajes	avanza 280 m total: 64,2 km
	19. En la rotonda, toma la segunda salida en dirección TO-4410	avanza 350 m total: 64,5 km
	20. Gira a la izquierda en Calle del Abeto	avanza 7 m total: 64,5 km
	21. Toma la 1ª a la izquierda hasta Calle de Olmos	avanza 70 m total: 64,6 km



22. Gira a la derecha en **Calle de la Chopera**

avanza 5 m
total: 64,6 km

23. Continúa por **Av de la Chopera**.
Aprox. 1 min

avanza 260 m
total: 64,9 km



Av de la Chopera, 45216 Carranque

Estas indicaciones se ofrecen sólo a modo de planificación. Es posible que las obras, el clima, el tráfico u otros factores hagan variar el estado de las carreteras respecto a los resultados del mapa, por lo que deberías tener en cuenta estos aspectos al planificar la ruta. Debes respetar todas las señales y los avisos relacionados con la ruta.

Datos de mapa ©2011 Tele Atlas